





















Légende

-  LE BLAVET
-  ROUTE NATIONALE
-  ROUTE DÉPARTEMENTALE
-  CHEMIN DE HALAGE
voie verte n°8 (St Briec - Lorient)
-  LIGNE DE CHEMIN DE FER AURAY-PONTIVY
-  CIRCUIT DE RANDONNÉE

-  HALTE NAUTIQUE
-  HALTE NAUTIQUE ÉQUIPÉE (EAU-ELECTRICITÉ)
-  CALE DE MISE A L'EAU
-  ACTIVITÉ NAUTIQUE
-  ACTIVITÉ NAUTIQUE - LOCATION DE MATÉRIEL

-  PIQUE NIQUE
-  AIRE DE JEUX ENFANTS
-  TOILETTE PUBLIQUE
-  COMMERCE DE PROXIMITÉ
-  POINT DE RESTAURATION
-  BAR
-  CAMPING
-  LOCATION DE VÉLOS
-  ÉGLISE ET CHAPELLE
-  MUSÉE ET SITE TOURISTIQUE
-  POINT DE VUE
-  CURIOSITÉ

PARCOURS PÊCHE :

- | | |
|--|---|
|  1 Alose / Mulet à la mouche |  5 Carpe de nuit |
|  2 Migrateur, carnassier et poisson blanc |  6 Brochet au vif |
|  3 Saumon et truite de mer |  7 Carnassier en bateau |
|  4 Carnassier aux leurres |  Poste de pêche accessible PMR |

