

# Jeu de piste

## SAINT-NICOLAS-DES-EAUX



# Plan au départ de l'Office du Tourisme



## RÈGLES DU JEU

Le jeu de piste débute à l'Office de Tourisme à Saint-Nicolas-des-Eaux.

Suivez les indications pour découvrir les 7 étapes situées le long du chemin de halage.

À chaque point, un petit jeu d'observation ou de réflexion vous est proposé.

Munissez-vous d'un crayon pour noter vos réponses au fil du parcours.

Vous pouvez réaliser le jeu en aller simple ou en aller-retour, selon votre temps et vos envies.

Prenez le temps de profiter du paysage, d'observer les détails autour de vous... et surtout, amusez-vous !



# Point n°1

- ✓ À 300m de l'Office du Tourisme
- ✓ Vous devez trouver une borne

## Consigne

Trouvez le nom de l'arbre qui se trouve au dessus de la borne



Feuille lobée

Pédoncule court

**Chêne pédonculé**  
*Quercus robur*

Folioles aux bords dentelés



Feuille composée de plusieurs folioles.

**Frêne commun**  
*Fraxinus excelsior*



Feuille dentée et poilue

**Noisetier**  
*Corylus avellana*

Base cœurdiforme

Feuille avec 5 lobes



**Platane**  
*Platanus orientalis*



Feuille composée de plusieurs folioles

Folioles ovales

**Robinier faux acacia**  
*Robinia pseudoacacia*



Notez votre réponse ici : .....



## Point n°2


- ✓ À 1km de l'Office du Tourisme
- ✓ Vous devez trouver un banc en pierre

Consigne

Reliez les oiseaux à leur description




Le Pouillot véloce : petit oiseau brun sur le dos et gris sur le ventre, on observe sur sa tête un léger sourcil. Il a un chant répétitif et métallique "tsip-tsap" qui évoque le bruit des pièces que l'on jette et qui lui a valu le nom de "compte écus".



CHANT N°1




Le Pinson des arbres : petit passereau de milieu forestier il est aussi très commun dans nos jardins. Le mâle à la tête grise, la poitrine et le dos rouge orangé, la femelle a quand à elle un plumage plus terne.



CHANT N°2




La Grive musicienne : elle porte bien son nom car elle a un chant avec des notes variées et puissantes qu'elle va répéter plusieurs fois, ce qui la rend facilement identifiable. Elle a un plumage brun sur le dos qui contraste avec la poitrine, blanchâtre recouverte de petites tâches brunes.



CHANT N°3



La Mésange bleue : petit oiseau commun le long du Blavet, elle est facilement reconnaissable par ses couleurs vives : le bleu et le jaune. Elle a un chant très aigu que vous avez déjà tous entendu : tsi-tsi-tsou hou-hou-hou.



CHANT N°4

Asseyez vous confortablement et prenez le temps d'écouter les quelques oiseaux qui chantent autour de vous.





## Point n°3

- ✓ À 1.7km de l'Office du Tourisme
- ✓ Vous devez trouver une grosse roche près d'un banc

Consigne

Saurez-vous reconnaître la roche que vous avez devant les yeux ?  
Entourez la bonne réponse



Le Poudingue



Le schiste pourpre



Le Quartz



Le Granite

Approchez vous de la roche, faites le tour et levez les yeux, des choses s'y cachent.  
Saurez-vous compter combien il y en a ?



Consigne

Essayez de trouver les 6 différences





Consigne

Vous êtes devant une écluse mais connaissez-vous les noms des différentes parties d'une écluse ?

Retrouvez le vocabulaire dans les mots mêlés

## Point n°4

- ✓ À 1.9km de l'Office du Tourisme
- ✓ Vous devez trouver l'écluse n°10 : La Couarde

R B O P C A A S E D  
 P A S S E R E L L E  
 O J M W N N D G F V  
 R O L E N C F E I E  
 T Y S A T C G C L R  
 E E V G N N H L R S  
 B R U O O E A U U O  
 I N P E M V A S O I  
 B I E F A L E E T R

BIEF      ECLUSE      DEVERSOIR  
 AVAL      BAJOYER      PASSERELLE  
 PORTE      AMONT      VANNES



Pour mieux comprendre :  
le vocabulaire essentiel lié à une écluse

- 1 Bief aval
- 2 Bajoyer
- 3 Porte d'écluse
- 4 Déversoir
- 5 Passerelle
- 6 Grandes vannes
- 7 Tourniquet





## Point n°5

- ✓ À 2.4km de l'Office du Tourisme
- ✓ Vous devez trouver le pont

### Consigne


Connaissez-vous les panneaux de navigation fluviale ?

1



- a) Interdiction de doubler
- b) Passage recommandé
- c) Lunettes de soleil obligatoires

2




- a) Profondeur limitée
- b) Bien serrer sa ceinture
- c) Passage étroit

3



- a) Vous êtes arrivés en Autriche
- b) Interdiction de passer
- c) Interdiction de passer

4



- a) Donner un signal sonore
- b) Allumer ses feux
- c) Jeu de pétanque à 50m

La ligne de chemin de fer entre Pontivy et Auray a été inaugurée en 1864 sous Napoléon III, dans le but de relier le centre de la Bretagne à la côte. Le trafic de voyageurs a cessé en 1949, suivi du déclin progressif du transport de marchandises à la fin du XXe siècle.



Depuis 2021, la ligne revit grâce au Napoléon Express, un train touristique qui circule chaque mercredi et dimanche, de juillet à mi-septembre. Vous pouvez monter à bord à la gare de Saint-Nicolas-des-Eaux, pour un voyage au cœur de la Bretagne historique.

Pour vous rendre au point n°6, vous devez sortir du halage, emprunter la route qui monte sur 200m, puis accéder à un petit chemin à droite, après la maison.



Consigne

Vous êtes devant la fontaine cachée de Gueltas

## Point n°6

- ✓ À 200m du halage
- ✓ Du pont, sortez du halage et prenez la direction de la route qui monte
- ✓ Empruntez le chemin sur votre droite, au niveau des barrières

De drôles de petites bêtes occupent cet endroit paisible. Retrouvez leurs noms en décodant les codes secrets.



Les amphibiens (comme sur la photo n°1) sont des espèces protégées. Il est interdit de les toucher, de les manipuler, de les tuer ou de détruire leurs habitats



Photo n°1

Code secret : ■.4 / ◆.4 / ■.2 / T / ■.3 / ●.3

Réponse : \_\_\_\_\_

Ce petit animal a l'allure d'un lézard, est en fait un amphibien, comme les grenouilles ou les crapauds. Vous pouvez observer les larves et les adultes dans les eaux calmes et stagnantes.



Photo n°2

Code secret : ◆.2 / ♥.1 / ◆.4 / R / ■.2 / S

Réponse : \_\_\_\_\_

Ce petit animal que l'on surnomme parfois "araignée d'eau" est en fait un insecte qui fait partie de la famille des punaises aquatiques. Il glisse sur l'eau grâce à des poils microscopiques sur ses pattes qui lui permettent de flotter.

	★	◆	●	■	♥
1	A	B	c/k	D	E
2	F	G	H	I	J
3	L	M	N	O	P
4	Q	R	S	T	U
5	V	W	X	Y	Z




Photo n°3

Code secret : D / ■.5 / T / ■.2 / ★.4 / ♥.4 / E

Réponse : \_\_\_\_\_

Ce coléoptère aquatique est un très grand prédateur. Il se nourrit de larves, de têtards, de petits poissons. Il joue un rôle important dans l'équilibre des milieux aquatiques.



Consigne

Bienvenue devant la Chapelle de Saint-Gildas

Pour comprendre son histoire, complétez le texte ci-dessous.

## Point n°7

- ✓ À 2.7km de l'Office du Tourisme
- ✓ Vous devez trouver la chapelle

Il était une fois, sur les rives sauvages du Blavet, deux ermites venus du pays de Galles : saint Gildas et son fidèle disciple saint Bieuzy. En l'an **a)** \_\_\_\_\_ ils s'installèrent dans une grotte creusée dans la falaise, à l'écart du monde, pour prier et soigner les gens.

Les siècles passèrent et une chapelle semi- **b)** \_\_\_\_\_ fut bâtie à cet endroit. On en trouve trace dès le **c)** \_\_\_\_\_ siècle, et elle fut agrandie en 1837 pour accueillir plus de pèlerins.

Dans la chapelle, une mystérieuse pierre **d)** \_\_\_\_\_ repose sur un socle de granit. Si vous la frappez avec un galet... elle résonne comme du métal. Magie ?

Peut-être. Mémoire d'un temps ancien ? À vous de l'imaginer...

**a)** • 538

• 2012

• 1936

**b)** • Aquatique

• Hermite

• Troglodyte

**c)** • XV<sup>e</sup>

• XXI<sup>e</sup>

• Aujourd'hui

**d)** • Riante

• Sonnante

• Pleurante

*Vous pouvez vous rendre au pied de la chapelle de Saint-Gildas par la route ou à pied au départ de Saint-Nicolas-des-Eaux par les circuits de randonnée "Castennec 12km" ou "Rimaison 21km"*

Le martin-pêcheur d'Europe est un petit oiseau aux couleurs vives, bleu et orange, que l'on peut observer près des cours d'eau comme le Blavet.

Il se nourrit de petits poissons qu'il pêche en plongeant. Il niche dans les berges, où il creuse un tunnel. Rapide et discret, on le repère souvent à son sifflement aigu.

C'est une espèce protégée, sensible à la qualité des milieux aquatiques.



# Merci

## POUR VOTRE PARTICIPATION



### *Informations & Contact*



**Vallée du Blavet Tourisme**

02 97 08 04 07 - [contact@valleedublavet.bzh](mailto:contact@valleedublavet.bzh)

Promenade des estivants, Saint-Nicolas-des-Eaux

56930 Pluméliau-Bieuzy

[www.valleedublavet.bzh](http://www.valleedublavet.bzh)

# À VOS CRAYONS



Dessinez un paysage, un lieu, un souvenir que vous avez aimé lors de votre balade le long du Blavet. Partagez votre chef d'œuvre sur les réseaux sociaux avec le #dessinvalleedublavet et en identifiant @vallee.du.blavet. Vous pouvez aussi montrer vos dessins directement à l'Office du Tourisme, une surprise vous attend.

A large, empty white rectangular area intended for drawing a landscape, location, or memory from a walk along the Blavet.

Je donne mon accord pour que mon dessin et mon texte puissent être éventuellement diffusés sur le site internet et réseaux sociaux de l'Office de Tourisme.

OUI     NON

SIGNATURE :





## Point n°1 - info

Le point se trouve à 300m de l'office.  
Pour se repérer, c'est une borne en granit.

Les personnes doivent trouver le nom de l'arbre qui se trouve au dessus de la borne : réponse = LE FRENE  
Autour de cette borne se trouve : noisetier, mimosa, chêne.

## Point n°2 - info

Le point se trouve à 1km de l'office.  
Pour se repérer, c'est un banc en granit (pas en bois)

Je ne sais pas trop quoi faire sur ce point, il n'y a pas grand chose à voir. Je pensais dire aux gens de s'asseoir confortablement et de prendre le temps d'écouter les chants des oiseaux ? Peut être mettre le QRcode de quelques chants ?

Si on met le lien QRCODE du chant, mettre le lien de la fiche espèces dans oiseaux.net

Est ce qu'on rajoute une idée d'application pour reconnaître les chants des oiseaux : merlin bird ? Ou une application pour identifier les oiseaux (pas leur chant) : OlsApp

## Point n°3 - info

Le point se trouve à 1.7km de l'office.  
Pour se repérer, c'est une grosse roche sur le chemin de halage, il y a un banc en bois à coter.

Sur cette partie, il faut que les gens voient les sculptures qui sont placé sur la roche, il faut donc les invités à lever les yeux.

Je ne connais pas la géologie, je ne sais pas quel type de roche c'est mais ont peut faire un petit focus sur les reptiles que l'on peut croiser sur la roche ?



## Point n°4 - info

Le point se trouve à 1.9 km de l'office.

Pour se repérer, la maison éclusière

Faire des mots mêlés sur le vocabulaire d'une écluse.

## Point n°5 - info

Le point se trouve à 2.4km de l'office.

Pour se repérer, c'est le pont de chemin de fer.

Est ce qu'on rajoute quelques infos pratique du genre : les jours et site internet du napoléon express ?

## Point n°6 - info

Fontaine de Gueltas - Faire un aller/retour du halage (400m A/R) pour se rendre à la fontaine.

Trouver des infos historique sur la fontaine.

Faire un focus sur les espèces qui peuvent vivre dans l'eau de la fontaine.

## Point n°7 - info

Le point se trouve à 2.7km de l'office.

Pour se repérer, c'est le banc en face de la chapelle de saint Gildas.


Je n'ai pas trop d'idées de jeu poste ce dernier point ? Peut être un texte a trous ?

Faire un petit focus sur le martin pêcheur ? Différence entre male et femelle ?

ou des point à relier pour faire la silhouette d'un martin pêcheur ou autre oiseau ?

Point n°4 - mots mêlés

# Point n°4 - mots mêlés



BIEF

AMONT

AVAL

DEVERSOIR

PORTES






PASSERELLE


ECLUSE

VANNES

BAJOYER



					
1	A	B	C/K	D	E
2	F	G	H	I	J
3	L	M	N	O	P
4	Q	R	S	T	U
5	V	W	X	Y	Z



ROBOTO

Champagne Limousine

*Calittra*